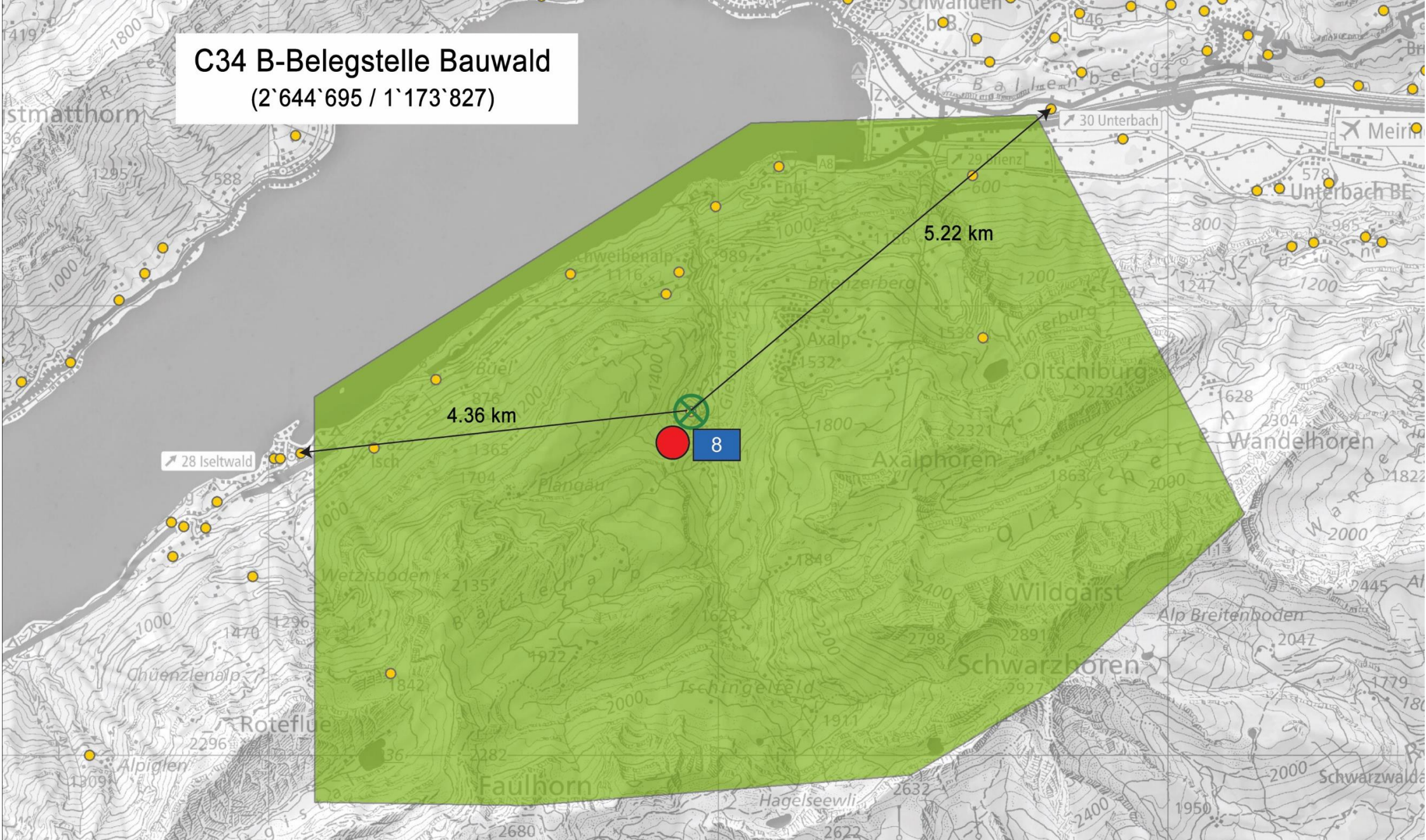








# C34 B-Belegstelle Bauwald (2°64'695 / 1°173'827)



- Legende:
-  Belegstation
  -  Begattungskästchen
  -  Drohnenvölker
  -  umgeweiselte Völker
  -  nicht umgeweiselte Völker
  -  rechtskräftige Schutzzone B
- Masstab: 1 : 40'000